

# LES BOÎTES À TRÉSOR[S] DE CAYEUX-SUR-MER POUR DÉCOUVRIR...



LES BOÎTES À TRÉSOR[S] DE CAYEUX-SUR-MER DÉCOUVRIR LES TRÉSORS [CACHÉS] DE NOTRE VILLE.

UN PROJET imaginé par les enfants de cycle 3 de l'école Saint-Joseph dans le contexte de leur AME'...

réalisé par les élèves du lycée du Vimeu

soutenu par le Parc naturel marin

réalisé avec l'association SO'S laisse de mer et la mairie de Cayeux-sur-Mer.

\* Aire Marine Educative

## CAYEUX-SUR-MER EN TEMPS DE GUERRE

### LA PREMIÈRE GUERRE MONDIALE 1914 - 1918

1914 : UN ÉTÉ PARTICULIER

La déclaration de guerre de l'Allemagne à la France survient en pleine saison balnéaire, le 3 août 1914 à 18 h. Cayeux sert de base de repos aux troupes françaises, et en 1916, de base arrière à l'armée britannique.



Photo extraite du livre Cayeux de Christian Massart, éditions Alan Sutton

Groupe de lommies, soldats de l'armée britannique en résidence à Brighton

Ancien Grand Hôtel de Brighton ensablé après une tempête

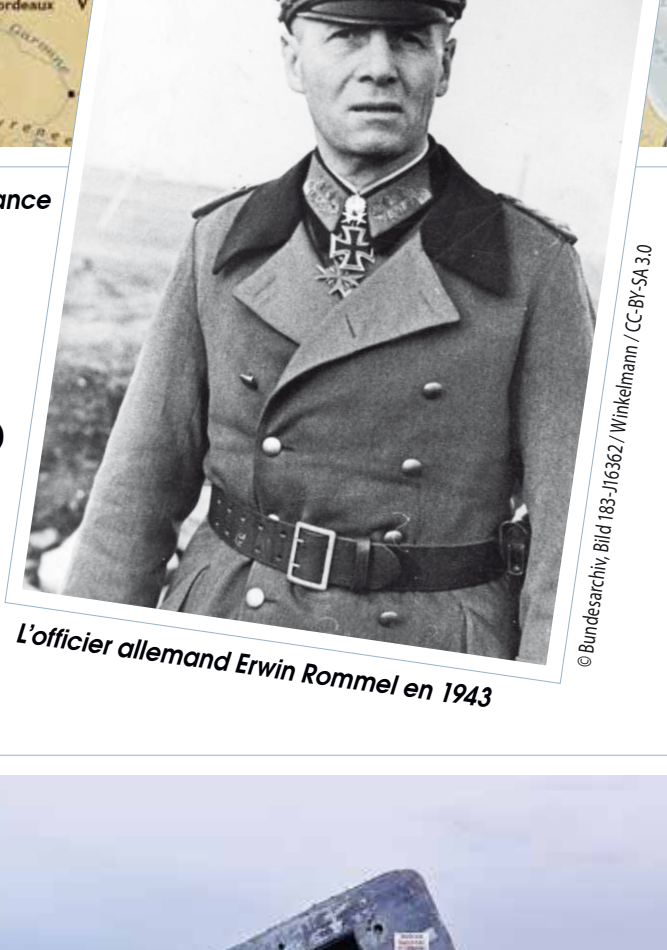
En 1917, une tempête ensable une partie de Brighton et met à mal la station. Entre les deux guerres, elle ne retrouve pas sa prestigieuse clientèle mais elle continue néanmoins son développement, grâce notamment à Anatole Mopin, maire de Cayeux-sur-Mer de 1908 à 1940.

### LA SECONDE GUERRE MONDIALE 1939 - 1945

La Seconde Guerre mondiale brise cet élan novateur. Cayeux-sur-Mer est occupée à partir du 5 juin 1940. L'organisation Todt est responsable de la fabrication du mur de l'Atlantique et le maréchal Rommel son inspecteur. Son principal souci est d'empêcher un débarquement des alliés. Elle équipe la côte de bunkers, de défenses anti-chars et de divers autres obstacles qui forment le Mur de l'Atlantique. Un radar est monté devant le phare et des pièces d'artillerie disséminées en d'autres points de la zone.




Mur de l'Atlantique du sud de la France au nord de la Norvège. En France, 800 bunkers ont été construits



L'officier allemand Erwin Rommel en 1943

#### LE SAVEZ-VOUS?

Une casemate, appelée blockhaus (en allemand) ou bunker (en anglais) est un local, souvent partiellement enterré, d'un système fortifié, qui est à l'épreuve des tirs ennemis.




Bunker du Hourdel, il est de type Casemate R612. 150 ouvrages du mur de l'Atlantique ont été réalisés sur les 75 km de côte picarde. Il était camouflé dans les dunes pendant la guerre.



Bunker en face du sémaphore de Brighton-les-Pins. Dans ce périmètre, il y a 9 bunkers. Celui-ci accueillait un canon de calibre 75 français pouvant tirer 12 coups/min, d'une portée de 11 km pouvant atteindre l'autre côté de la baie de Somme (le Marquenterre)

Certains de ces vestiges sont encore visibles dans les dunes ou le village. Par ailleurs, tous les bâtiments (hôtels, villas, etc...) qui peuvent gêner la vue sur le front de mer ou entraver le passage de véhicules sont détruits. Certains sont intégrés dans le mur de l'Atlantique qui court à l'emplacement du trottoir actuel du boulevard Sizaire, c'est le cas du casino. Des murs sont également construits en travers des rues, les obstruant presque totalement et ne permettant qu'un passage piéton.

Les Allemands rasent le Hourdel en 1940 pour préparer l'invasion de l'Angleterre. En mai 1944, ils détruisent les installations qu'ils avaient construites ce hameau. Les bas-champs sont inondés sur ordre de l'armée allemande dès 1943 pour éviter la pose de planeurs et ralentir les parachutages. Avant leur départ en 1944, les Allemands font sauter les deux phares et le sémaphore. Un effort de reconstruction anime cette période de fin de guerre telle la réédification du hameau du Hourdel. Par contre, certaines villas trop dégradées sont démolies. Cayeux sera la première station balnéaire de la côte à rouvrir.



Obstacles de plage dont est néme de Rommel (en arrière plan) à Cayeux-sur-Mer. Les asperges de plage sont les nerps donné aux pieux de bois de 4 à 5 mètres de longueur, plantés par les Allemands sur la plage. Portant le nom de leur créateur et équipées d'une mine dans leur partie supérieure, leur objectif était de faire sauter les bargents du débarquement à leur contact à marée haute. Placées dans les champs, elles empêchaient les planeurs de se poser.



Villas réquisitionnées et front de mer



Mur de l'Atlantique devant le canot de sauvetage Benoit Champy



Char léger anglais devant Cayeux-sur-Mer, le 25 mai 1940



Mur maillé d'un trompe-l'oeil devant l'actuelle boulangerie de la rue Léon-Parmentier



Mur maillé d'un trompe-l'oeil devant l'actuelle boulangerie de la rue Léon-Parmentier


Sources documentaires : Archives départementales de la Somme - Cayeux, Christian Massart, collection Mémoire en Images, éditions Alan Sutton - Wikipedia : casemate, asperges de Rommel - Merci à Olivier Buffet de la Maison de la Baie de Somme que l'on a suivi dans les dunes sur un circuit de mémoire et qui a expliqué aux enfants de l'école Saint-Joseph la vie dans les bunkers autour du phare de Brighton-les-Pins. Merci au Syndicat Mixte Baie de Somme Grand Littoral Picard, à l'association des pompons rouges pour le prêt de photographies. Merci à la famille Estienne pour nous avoir ouvert sa bibliothèque et confié des documents rédigés par Jean Estienne.



**Boîte à trésor[s]**

## LES BOÎTES À TRÉSOR[S] DE CAYEUX-SUR-MER

### DÉCOUVRIR LES TRÉSORS [CACHÉS] DE NOTRE VILLE



#### GLISSER LE REGARD

dans la boîte...

et découvrir Cayeux-sur-Mer en temps de guerre,  
ainsi que les vestiges liés à ce passé.

#### UN PROJET

imaginé par les enfants de l'école Saint-Joseph  
dans le contexte de leur AME\*, réalisé par les  
élèves du lycée du Vimeu de Friville-Escarbotin,  
soutenu par la mairie de Cayeux-sur-Mer et le  
Parc naturel marin des estuaires picards et de la  
mer d'Opale (Office Français de la Biodiversité).

#### UNE RÉALISATION

de l'association SOS laisse de mer.

\* Aire Marine Educative



Retrouver le projet sur le site internet  
de la ville de Cayeux-sur-Mer  
[www.cayeux-sur-mer.fr](http://www.cayeux-sur-mer.fr) ou scanner ce QR code